TAMBÉM SOMOS PATRIMÔNIO E NÃO SAÍMOS DAQUI

Comunidade Cedro Novo - Quixadá - CE

II SEMINÁRIO NACIONAL

Inventário Participativo como instrumento para identificação e gestão do patrimônio cultural

Instituto de Geociências - Universidade Estadual de Campinas (Unicamp)

30 e 31 de outubro de 2025

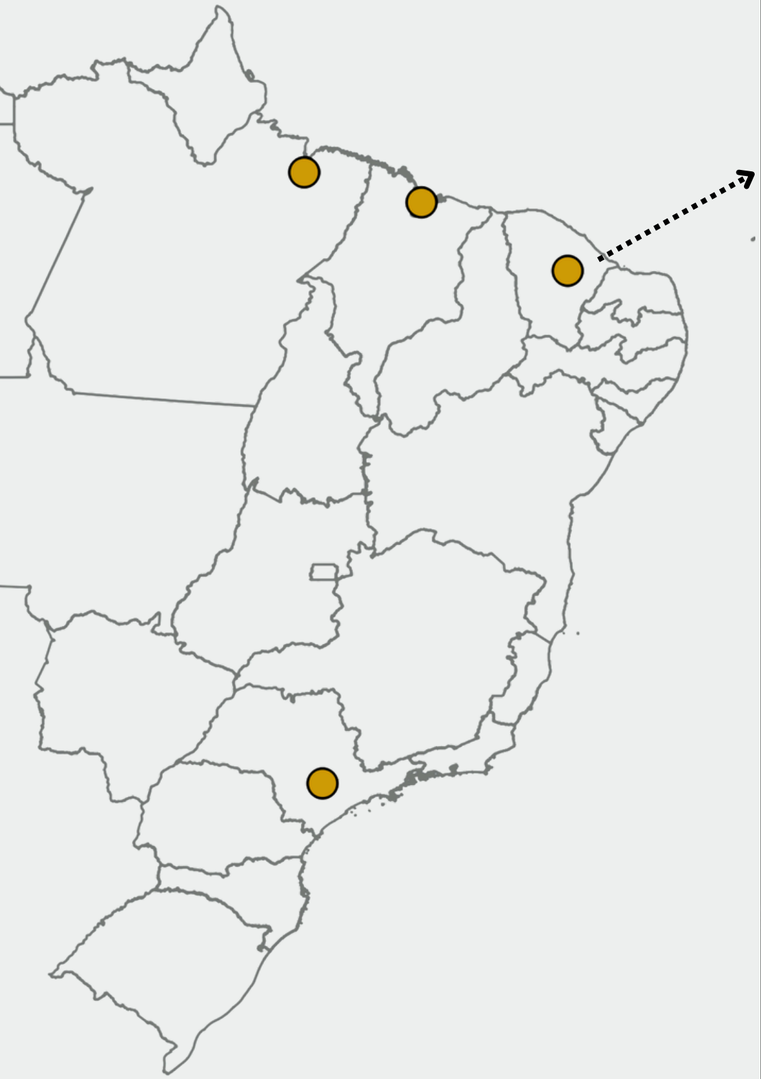

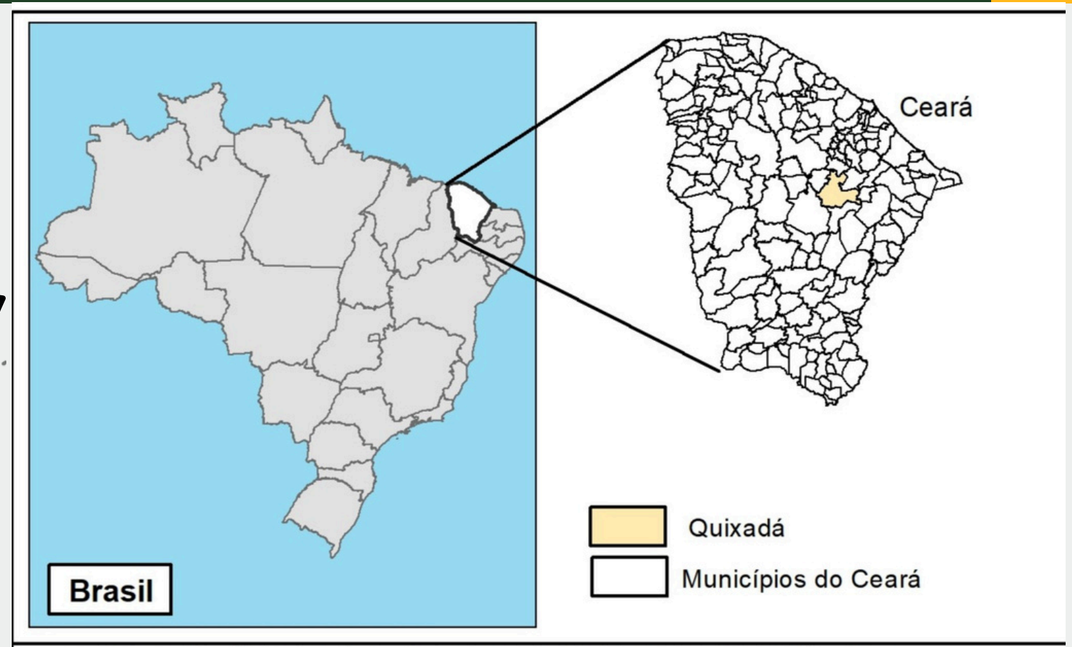

LOCALIZAÇÃO DA ÁREA DE ESTUDO EM QUIXADÁ - CE

MAPA DE LOCALIZAÇÃO DA ÁREA DE ESTUDO - COMUNIDADE CEDRO NOVO, QUIXADÁ- CE

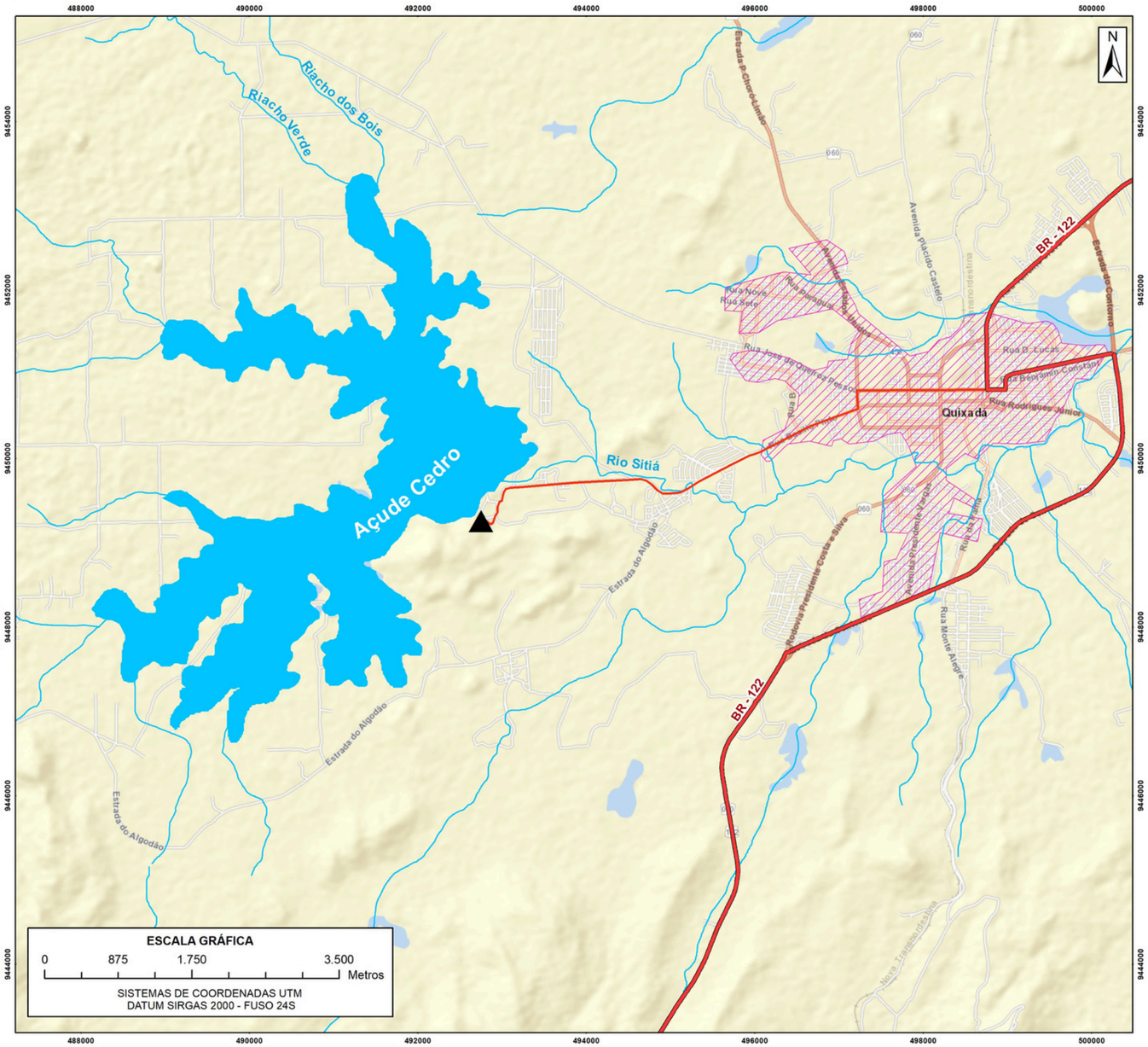

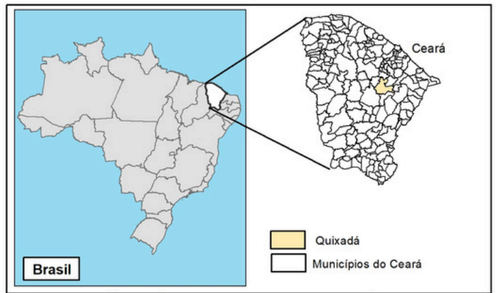

LOCALIZAÇÃO DA ÁREA DE ESTUDO EM QUIXADÁ - CE

LEGENDA

- Rodovia Federal
- Via de acesso a Comunidade Cedro Novo
- Rede Hidrográfica
- Massa D'água
- Área Urbana
- Comunidade Cedro Novo

FONTE

OpenStreetMap (2024); Rodovias - DNIT (2019);
Divisão Politíca - IBGE (2018); Recursos Hídricos - ANA (2020).

ELABORAÇÃO:

Ester Claudino, 2024.

INSTITUIÇÕES

LECgeo NÚCLEO QUIXADÁ

UFC

LECgeo





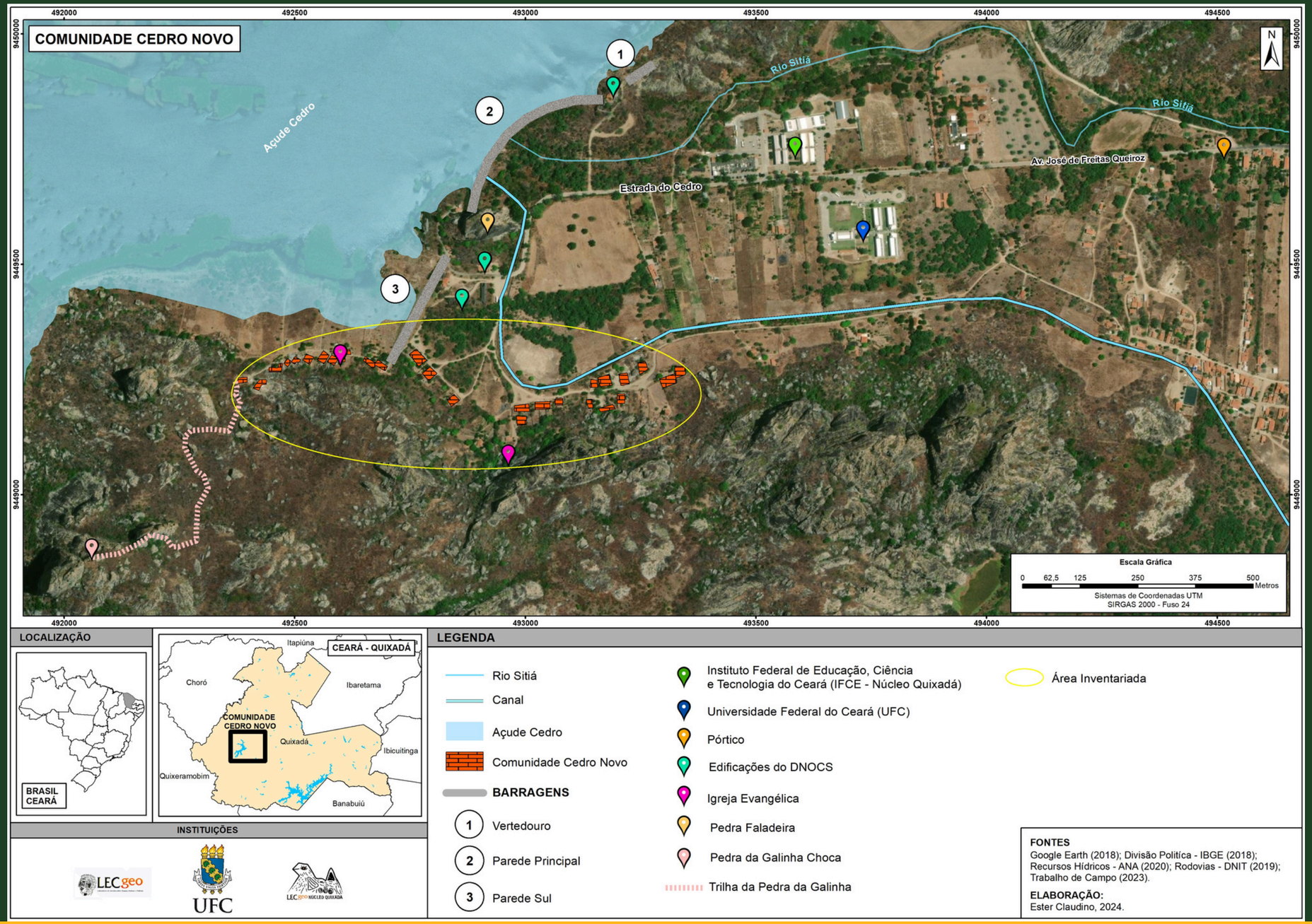
COMUNIDADE CEDRO NOVO
Açude Cedro
Rio Sitiá
Rio Sitiá
Av. José de Freitas Queiroz
Estrada do Cedro
1
2
3
N
492000
492500
493000
493500
494000
494500
9450000
9449500
9449000
Escala Gráfica
0 62,5 125 250 375 500 Metros
Sistemas de Coordenadas UTM
SIRGAS 2000 - Fuso 24
LOCALIZAÇÃO
BRASIL
CEARÁ
CEARÁ - QUIXADÁ
Itapiúna
Choró
Ibaretama
COMUNIDADE CEDRO NOVO
Quixadá
Ibicuitinga
Quixeramobim
Banabuiú
INSTITUIÇÕES
LECgeo
UFC
LEC geo NÚCLEO QUIXADÁ
LEGENDA
Rio Sitiá
Canal
Açude Cedro
Comunidade Cedro Novo
BARRAGENS
1 Vertedouro
2 Parede Principal
3 Parede Sul
Instituto Federal de Educação, Ciência e Tecnologia do Ceará (IFCE - Núcleo Quixadá)
Universidade Federal do Ceará (UFC)
Pórtico
Edificações do DNOCS
Igreja Evangélica
Pedra Faladeira
Pedra da Galinha Choca
Trilha da Pedra da Galinha
Área Inventariada
FONTES
Google Earth (2018); Divisão Politíca - IBGE (2018); Recursos Hídricos - ANA (2020); Rodovias - DNIT (2019); Trabalho de Campo (2023).
ELABORAÇÃO:
Ester Claudino, 2024.

. Barragem austral (auxiliar) vista de montante.
Ao fundo pedra da Galinha Choca.

PROPRIEDADE DO
DNOCS
Nº — 951353

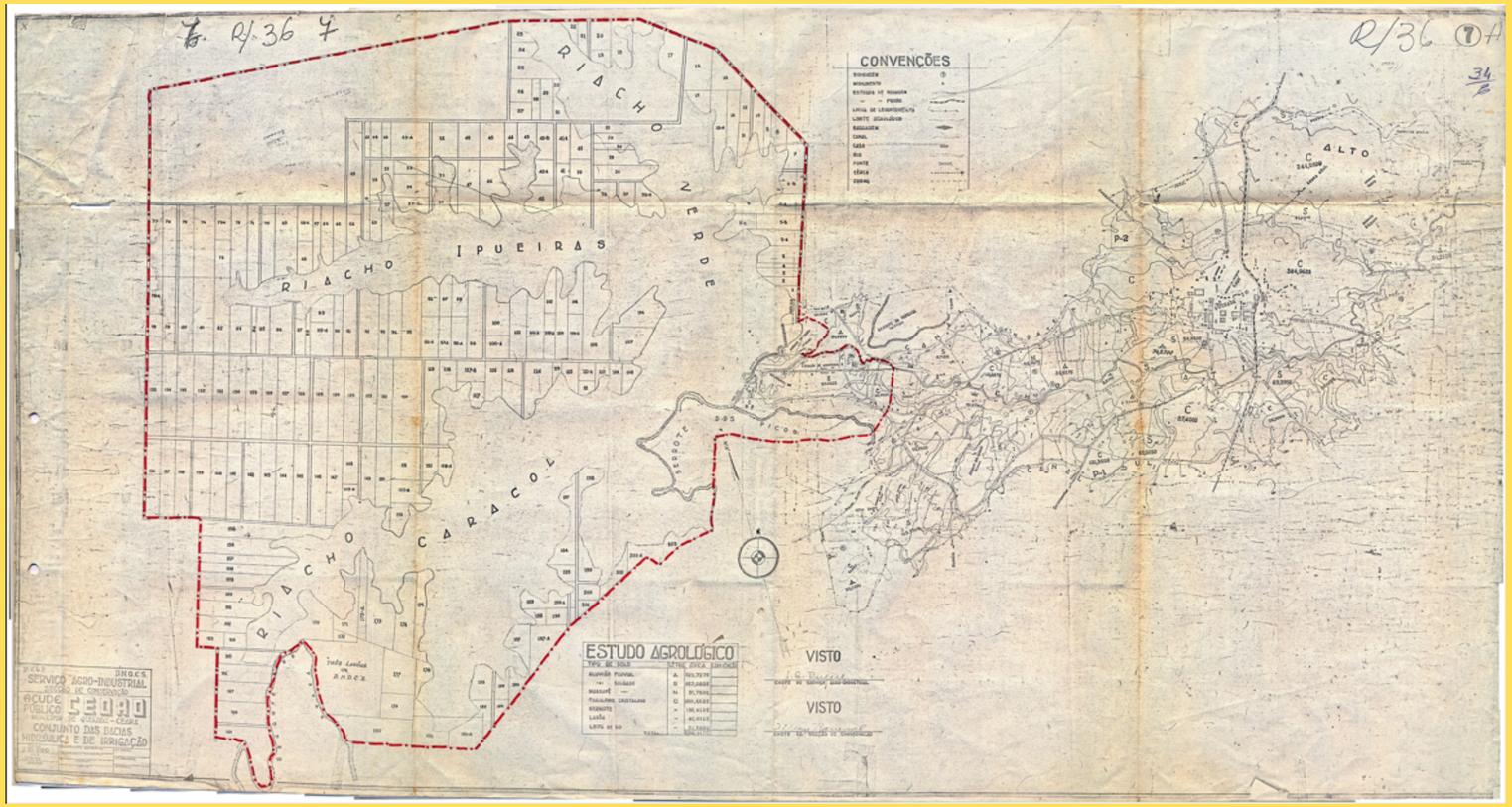
CONVENÇÕES
RIACHO
IPUEIRAS
RIACHO
CARACOL
ALTO
ESTUDO AGROLÓGICO
VISTO
VISTO
SERVIÇO AGRO-INDUSTRIAL
DNOCS
ACUDE PÚBLICO
CONJUNTO DAS BACIAS HIDRÁULICAS E DE IRRIGAÇÃO

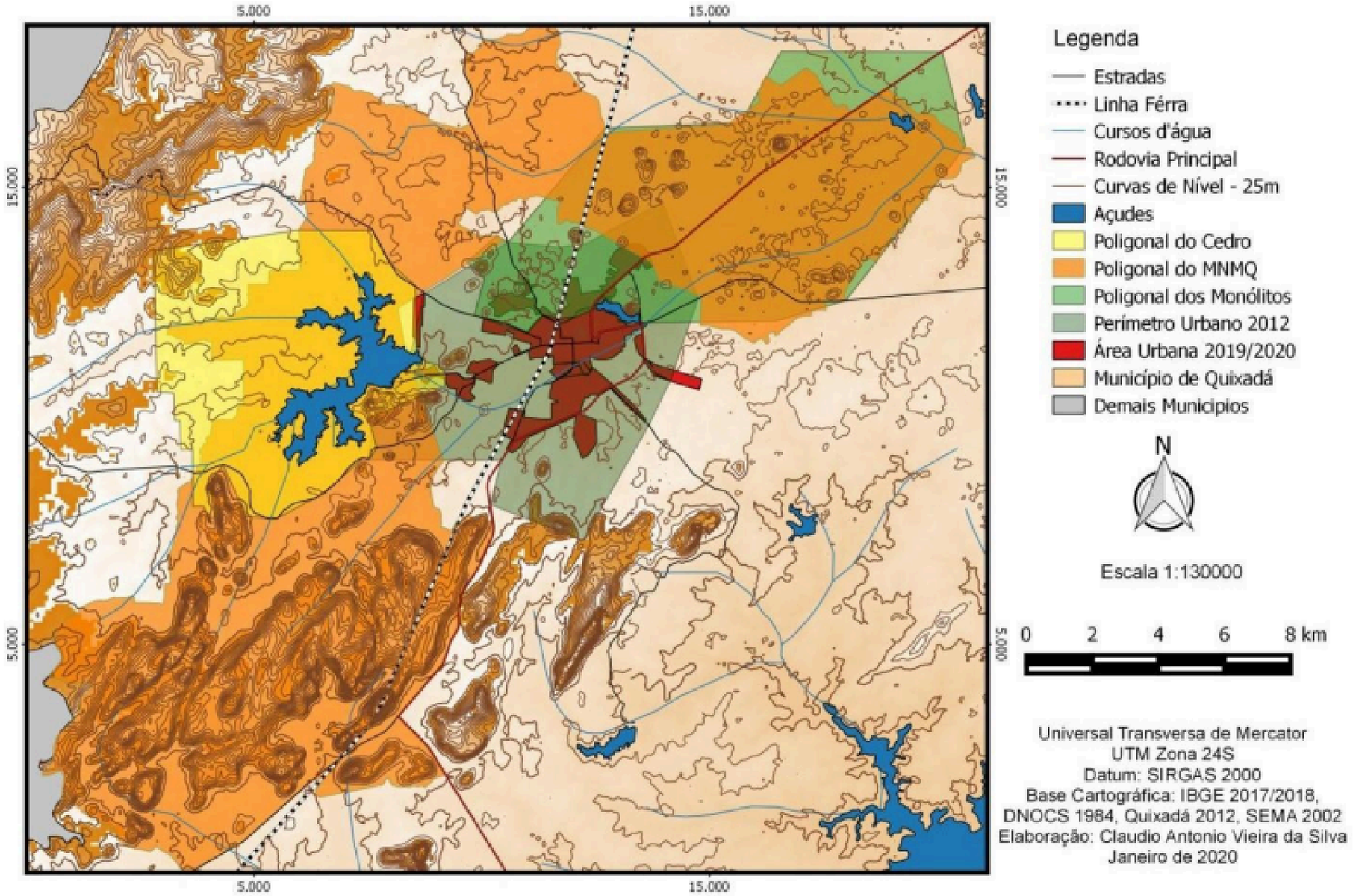

Fonte: Elaborado pelo autor (2020).

Ordem de despejo dos moradores das imediações do açude Cedro é suspensa pelo diretor do DNOCS

Cidades

DNOCS quer expulsar moradores no entorno do açude Cedro, em Quixadá, e dá prazo de 30 dias

TV Monólitos: Ordem de despejo dos moradores das imediações do açude Cedro é suspensa pelo diretor do DNOCS

08/03/2023 - **por Monolitos Post** | COMPARTILHE:

Nos últimos dias os moradores que residem nas imediações do Açude Cedro foram surpreendidos com uma notificação extrajudicial no Departamento Nacional de Obras Contra a Seca – DNOCS, para que deixassem suas residências em um prazo de 30 dias sob risco de serem despejadas de

O Inventário Participativo da Comunidade Cedro Novo é uma possibilidade para os moradores serem reconhecidos como integrantes do patrimônio cultural de Quixadá.

RECONHECER - VISIBILIZAR - EMPODERAR

LUGARES
CELEBRAÇÕES
FORMAS DE EXPRESSÕES
OBJETOS

OBJETOS

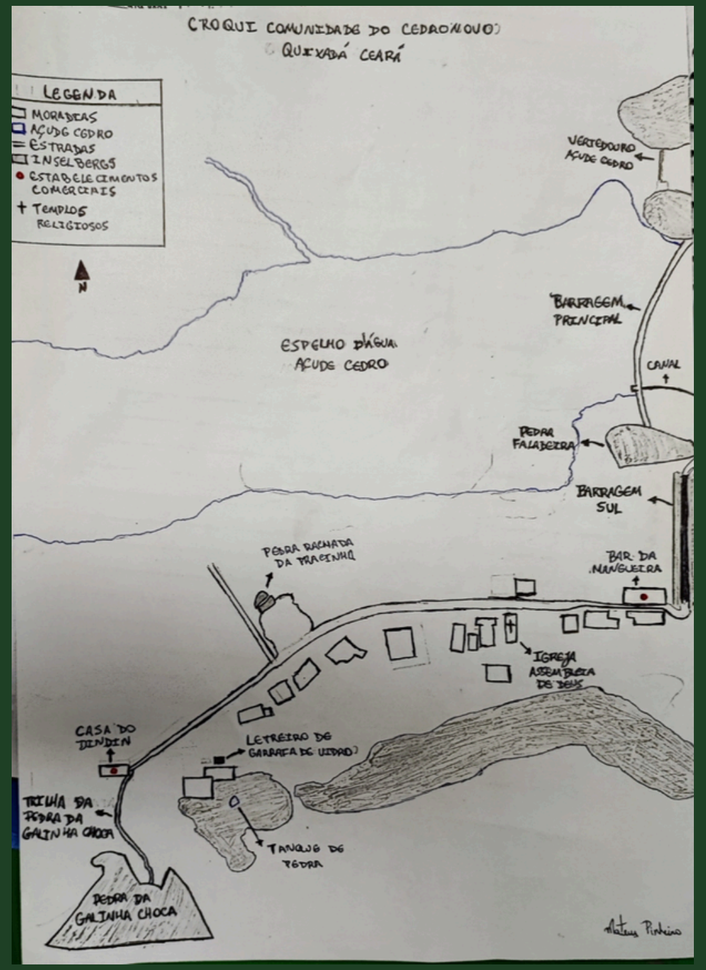
CROQUI COMUNIDADE DO CEDRO NOVO
QUIXADÁ CEARÁ
LEGENDA
MORADIAS
AÇUDE CEDRO
ESTRADAS
INSELBERGS
ESTABELECIMENTOS COMERCIAIS
TEMPLOS RELIGIOSOS
N
VERTEDOURO AÇUDE CEDRO
BARRAGEM PRINCIPAL
ESPELHO D'ÁGUA AÇUDE CEDRO
CANAL
PEDRA FALABERA
BARRAGEM SUL
PEDRA RACHADA DA TRACINHA
BAR DA MANGUEIRA
IGREJA ASSEMBLEIA DE DEUS
CASA DO DINDIN
LETREIRO DE GARRAFA DE VIDRO
TRILHA DA PEDRA DA GALINHA CHOCA
TANQUE DE PEDRA
PEDRA DA GALINHA CHOCA

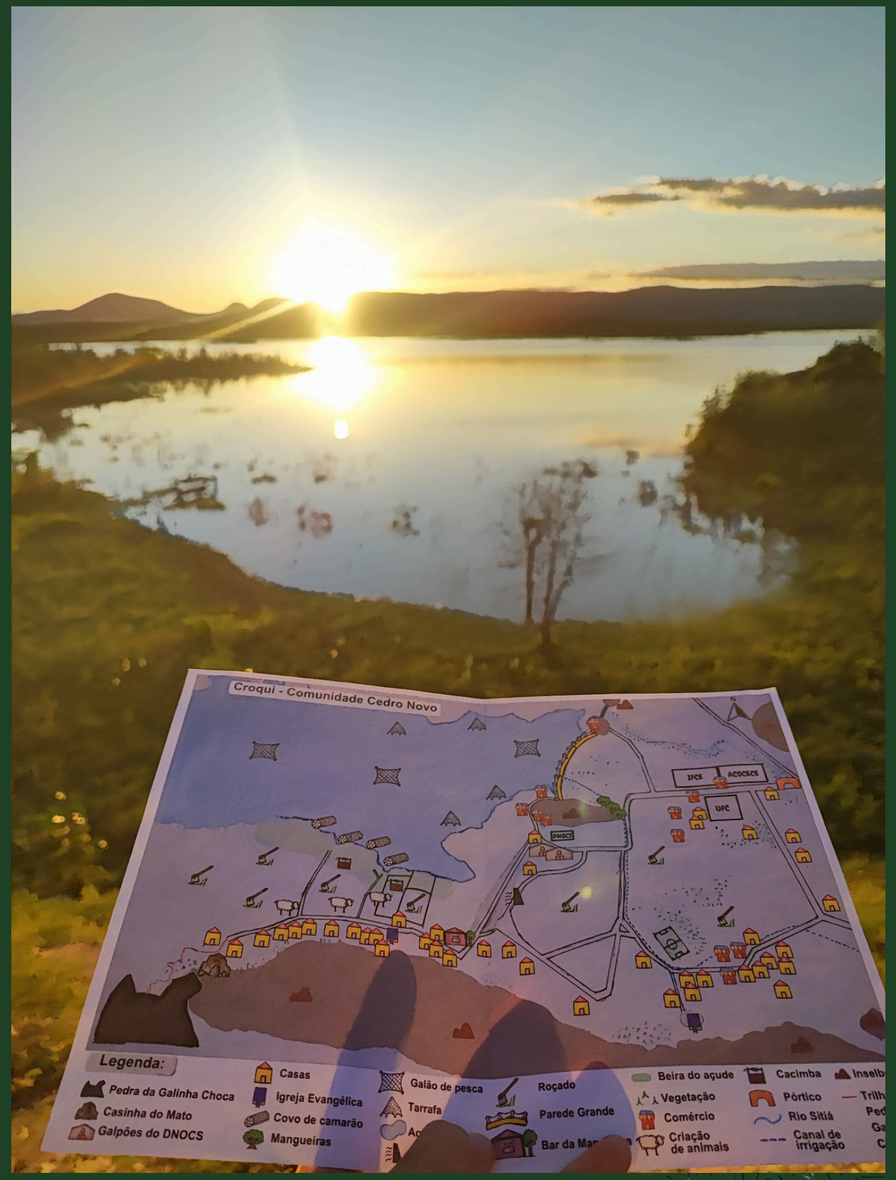
Croqui - Comunidade Cedro Novo
IFCE
ACDCSCE
UFC
DNOCS
Legenda:
Pedra da Galinha Choca
Casinha do Mato
Galpões do DNOCS
Casas
Igreja Evangélica
Covo de camarão
Mangueiras
Galão de pesca
Tarrafa
Roçado
Parede Grande
Beira do açude
Vegetação
Comércio
Criação de animais
Cacimba
Pórtico
Rio Siliá
Canal de irrigação

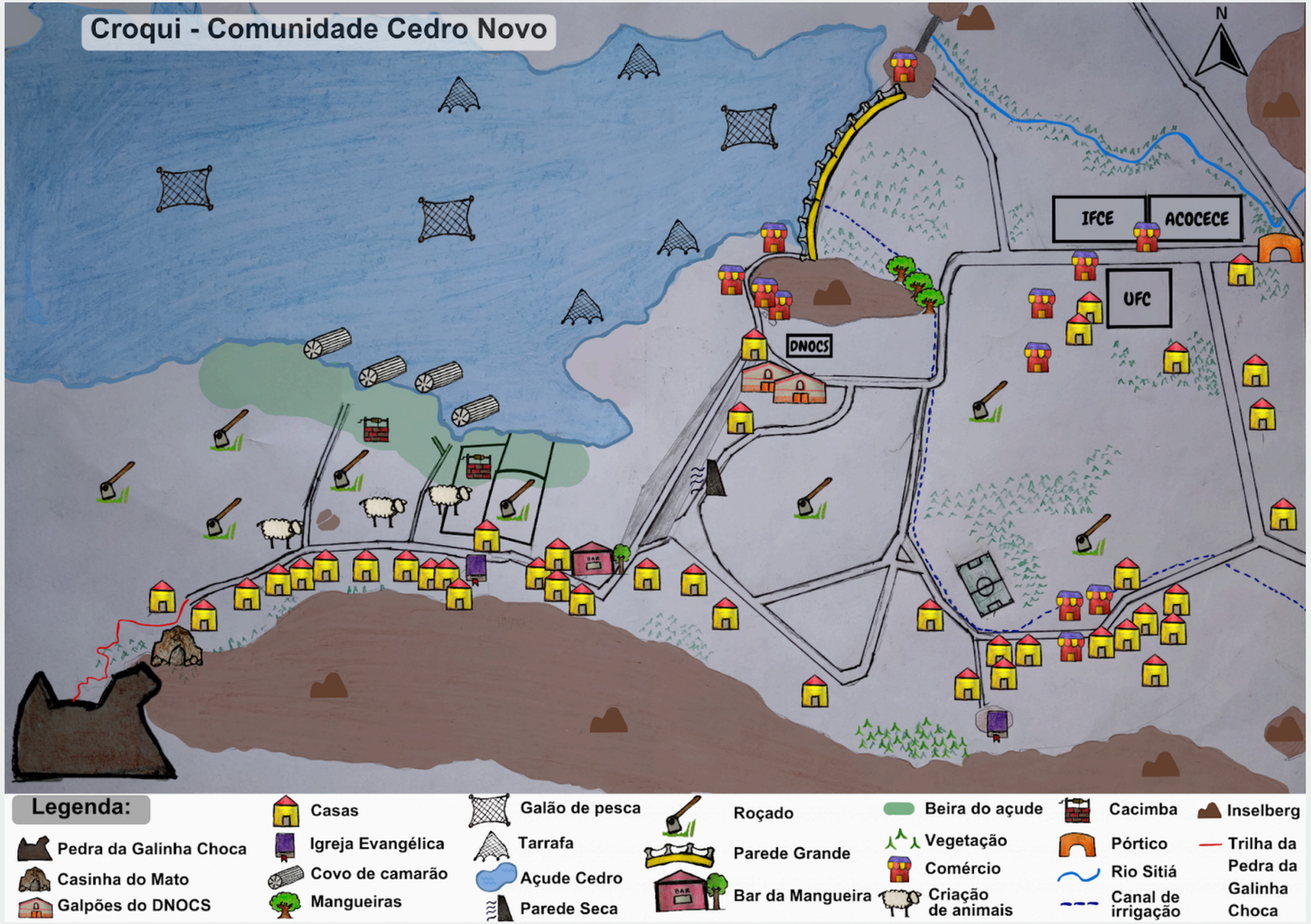

Casas	Comércio
Criação de Animais	Parede Grande
Cacimba	Igreja Evangélica
Bar da Mangueira	Roçado
Pedra da Galinha Choca	Parede Seca
Covo de Camarão	Galão de Pesca
Tarrafa	Mangueira
Campo de Futebol	Casinha do Mato
Galpões	

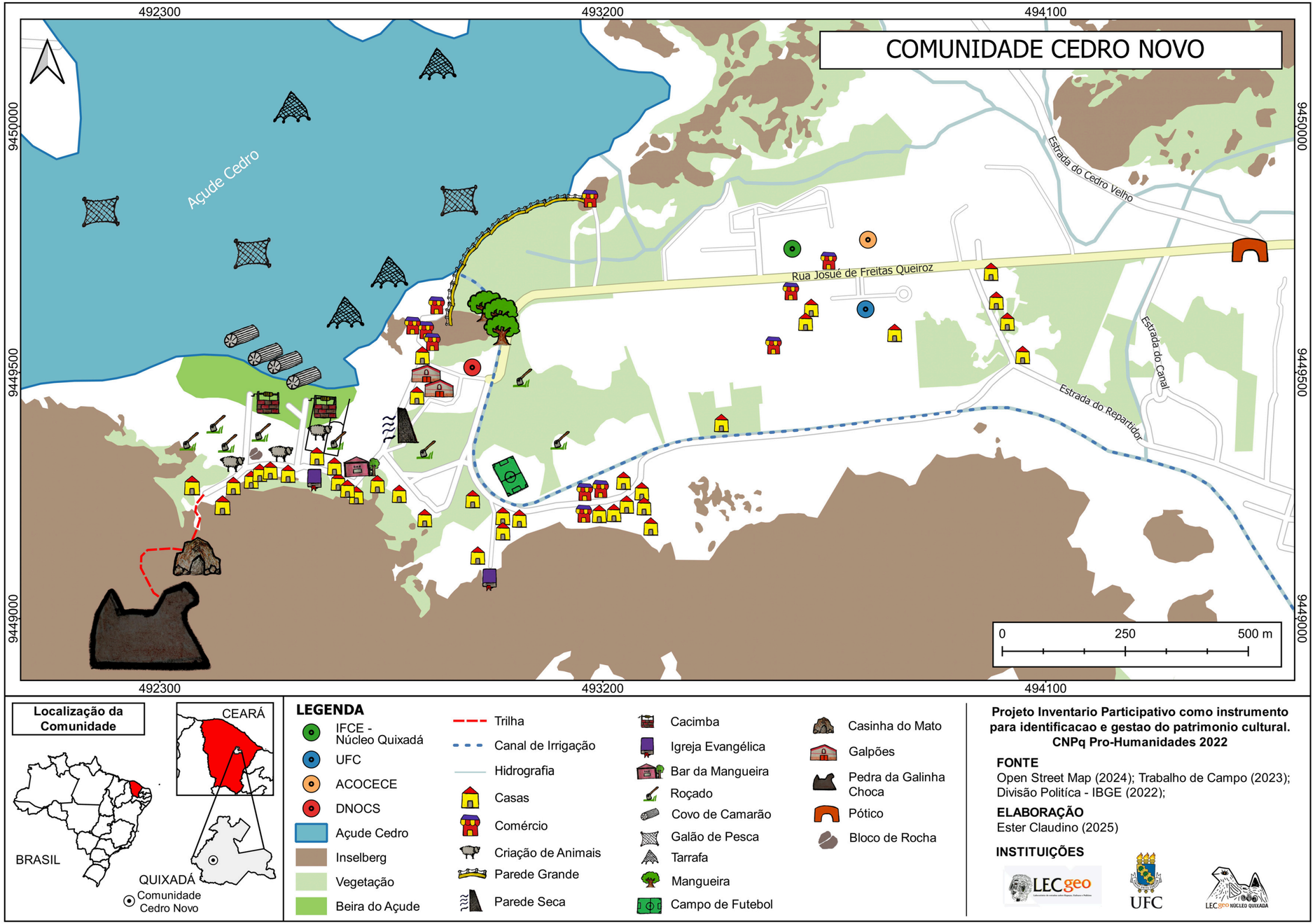
COMUNIDADE CEDRO NOVO
492300
493200
494100
9450000
9449500
9449000
Açude Cedro
Rua Josué de Freitas Queiroz
Estrada do Cedro Velho
Estrada do Canal
Estrada do Repartidor
0
250
500 m
Localização da Comunidade
CEARÁ
BRASIL
QUIXADÁ
Comunidade Cedro Novo
LEGENDA
IFCE - Núcleo Quixadá
UFC
ACOCECE
DNOCS
Açude Cedro
Inselberg
Vegetação
Beira do Açude
Trilha
Canal de Irrigação
Hidrografia
Casas
Comércio
Criação de Animais
Parede Grande
Parede Seca
Cacimba
Igreja Evangélica
Bar da Mangueira
Roçado
Covo de Camarão
Galão de Pesca
Tarrafa
Mangueira
Campo de Futebol
Casinha do Mato
Galpões
Pedra da Galinha Choca
Pótico
Bloco de Rocha
Projeto Inventario Participativo como instrumento para identificacao e gestao do patrimonio cultural. CNPq Pro-Humanidades 2022
FONTE
Open Street Map (2024); Trabalho de Campo (2023); Divisão Politíca - IBGE (2022);
ELABORAÇÃO
Ester Claudino (2025)
INSTITUIÇÕES
LECgeo
UFC
LECgeo NÚCLEO QUIXADÁ

REFERÊNCIAS CULTURAIS INVENTARIADAS - COMUNIDADE CEDRO NOVO

LUGARES

- COMUNIDADE CEDRO NOVO
- AÇUDE CEDRO
- PEDRA DA GALINHA CHOCA
- BEIRA DO AÇUDE
- MANGUEIRAS DO CEDRO NOVO

SABERES

- CONSTRUÇÃO DE CASAS DE TAIPA
- PLANTIO DE ROÇADOS
- PESCA ARTESANAL

EDIFICAÇÕES

- CASAS DO CEDRO NOVO
- IGREJA EVANGÉLICA
- BAR DA MANGUEIRA
- PAREDES DO AÇUDE CEDRO (PAREDES SECA E GRANDE)
- GALPÕES DO DNOCS

OBJETOS

- COVO PARA PESCA DE CAMARÃO
- GALÃO DE PESCA
- TARRAFA

FORMAS DE EXPRESSÃO

- A MANEIRA DE VER A PEDRA DA GALINHA CHOCA
- BRINCADEIRA DE CASINHA DO MATO

CELEBRAÇÕES

- CULTOS EVANGÉLICOS

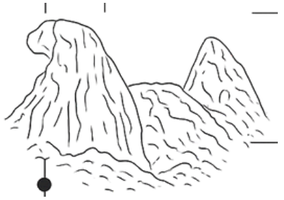

REFERÊNCIAS CULTURAIS MAIS EVIDENCIADAS

COMUNIDADE CEDRO NOVO

lugar

“aqui é um patrimônio das famílias, desde nossos antepassados”.

AÇUDE CEDRO

lugar

“Os dias começavam às 4 da manhã para os homens pescarem peixes e camarões e as mulheres preparam para a venda como uma fonte de subsistência”

CASAS

edificações

“As casas são de taipas, feitas com um barro especial tirada de um barreiro próximo ao Açude”.

ROÇADO

saberes

“plantamos de tudo: milho, feijão... Antigamente plantava o ouro branco: algodão”

REFERÊNCIAS CULTURAIS DESAFIADORAS

MANEIRA DE VER A PEDRA GALINHA CHOCA

Formas de expressão

“A Galinha Choca é um símbolo da comunidade”

BRINCADEIRA DE CASINHA DO MATO

Formas de expressão

“O fundo do quintal era destino certo nas tardes, onde a gente brincava e chegava em casa toda suja de barro”

THE BEATLES